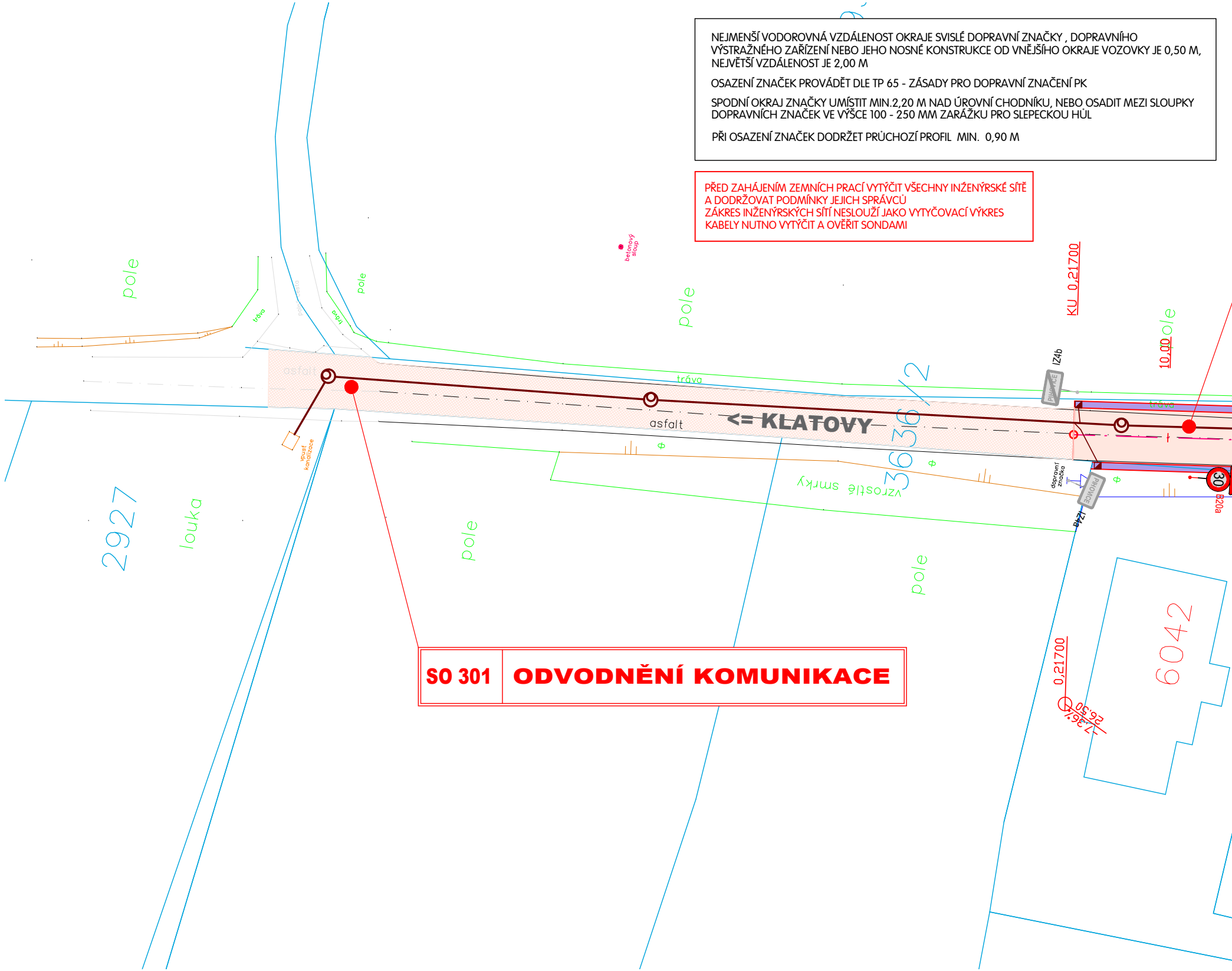
pole
pole
pole
pole
pole
pole
pole
tráva
tráva
tráva
tráva
asfalt
asfalt
<= KLATOVY
betonový sloup
výusť kanalizace
vzrostlé smrky
louka
2927
3636/2
6042
KU 0,21700
10,00
IZ4b
IZ4a
PIHOVICE
PIHOVICE
dopravní značka
30
B20a
0,21700
26,50
7,36%

NEJMENŠÍ VODOROVNÁ VZDÁLENOST OKRAJE SVISLÉ DOPRAVNÍ ZNAČKY , DOPRAVNÍHO VÝSTRAŽNÉHO ZAŘÍZENÍ NEBO JEHO NOSNÉ KONSTRUKCE OD VNĚJŠÍHO OKRAJE VOZOVKY JE 0,50 M, NEJVĚTŠÍ VZDÁLENOST JE 2,00 M

OSAZENÍ ZNAČEK PROVÁDĚT DLE TP 65 - ZÁSADY PRO DOPRAVNÍ ZNAČENÍ PK

SPODNÍ OKRAJ ZNAČKY UMÍSTIT MIN.2,20 M NAD ÚROVNÍ CHODNÍKU, NEBO OSADIT MEZI SLOUPKY DOPRAVNÍCH ZNAČEK VE VÝŠCE 100 - 250 MM ZARÁŽKU PRO SLEPECKOU HŮL

PŘI OSAZENÍ ZNAČEK DODRŽET PRŮCHOZÍ PROFIL MIN. 0,90 M

PŘED ZAHÁJENÍM ZEMNÍCH PRACÍ VYTÝČIT VŠECHNY INŽENÝRSKÉ SÍTĚ
A DODRŽOVAT PODMÍNKY JEJICH SPRÁVCŮ
ZÁKRES INŽENÝRSKÝCH SÍTÍ NESLOUŽÍ JAKO VYTYČOVACÍ VÝKRES
KABELY NUTNO VYTÝČIT A OVĚŘIT SONDAMI

SO 301	ODVODNĚNÍ KOMUNIKACE

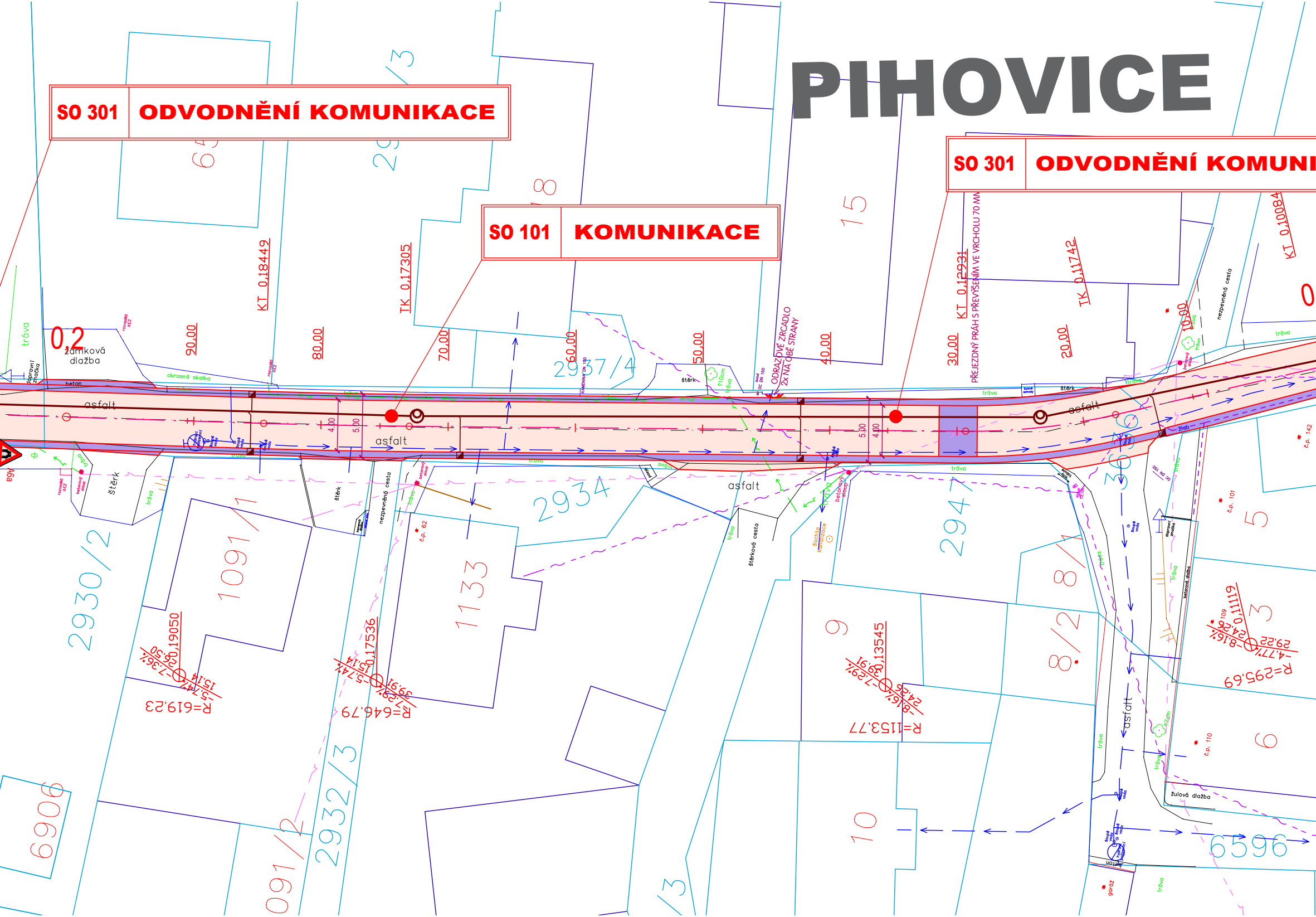
PIHOVICE
SO 301 ODVODNĚNÍ KOMUNIKACE
SO 101 KOMUNIKACE
SO 301 ODVODNĚNÍ KOMUNI
KT 0,18449
TK 0,17305
KT 0,12931
TK 0,11742
KT 0,10084
TK 0,10084
90,00
80,00
70,00
60,00
50,00
40,00
30,00
20,00
10,00
0,2
ODRAZOVÉ ZRCADLO 2x NA OBĚ STRANY
PŘEJEZDNÝ PRÁH S PŘEVÝŠENÍM VE VRCHOLU 70 MM
zámková dlažba
okrasná skalka
asfalt
beton
štěrk
tráva
nezpevněná cesta
štěrková cesta
žulová dlažba
betonová dlažba
dopravní značka
šachta kanalizace
betonový sloup
č.p. 62
č.p. 101
č.p. 110
garáž
5,00
4,00
2937/4
2934
2947
2930/2
1091/1
1133
2932/3
091/2
6906
6596
R=619,23
R=646,79
R=1153,77
R=295,69
0,19050
0,17536
0,13545
0,11119

SO 101 | **KOMUNIKACE**

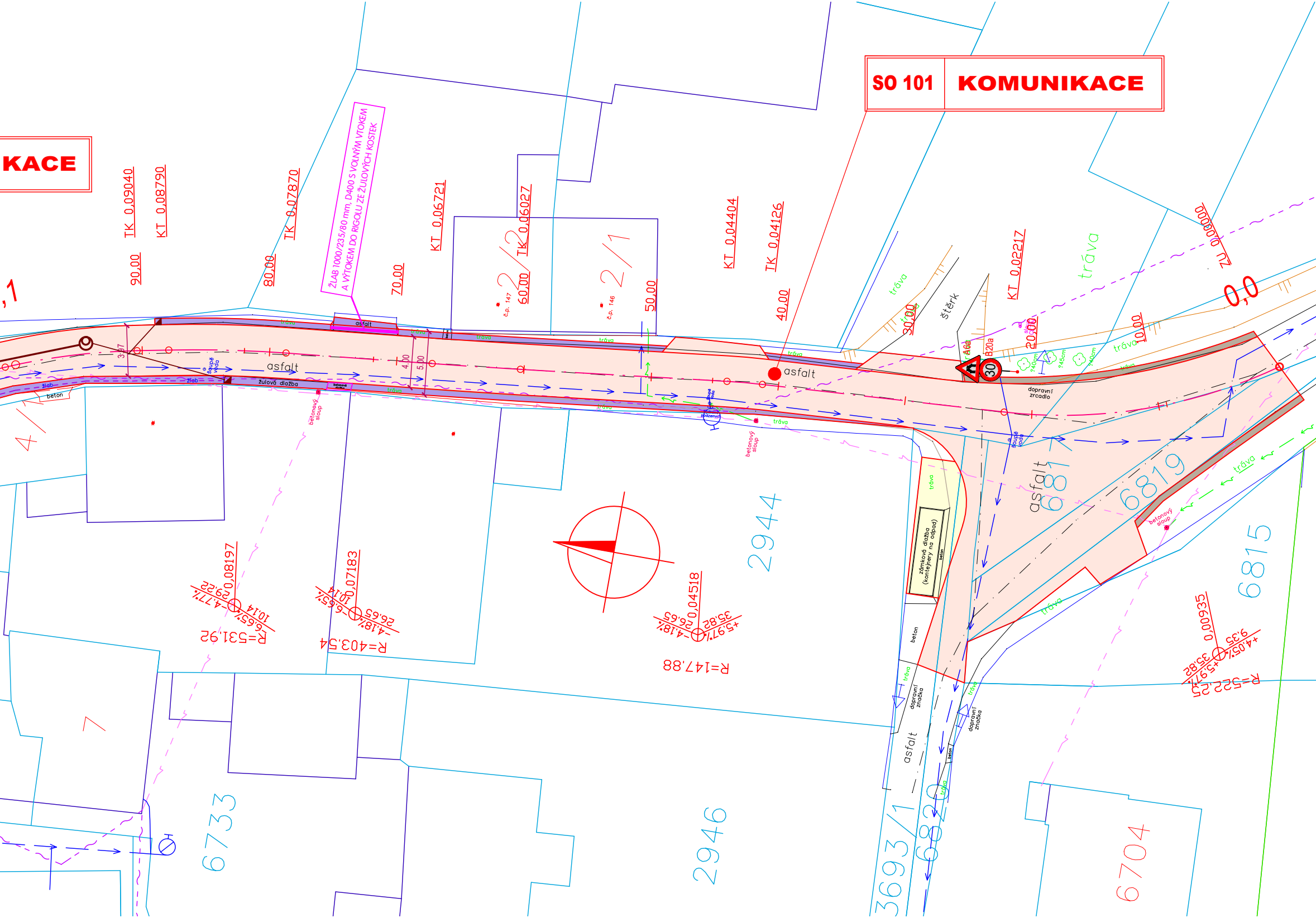
KACE
,1
TK 0,09040
KT 0,08790
90,00
TK 0,07870
80,00
ŽLAB 1000/235/80 mm, D400 S VOLNÝM VTOKEM A VÝTOKEM DO RIGOLU ZE ŽULOVÝCH KOSTEK
70,00
KT 0,06721
TK 0,06027
60,00
2/2
č.p. 147
2/1
č.p. 146
50,00
KT 0,04404
TK 0,04126
40,00
30,00
tráva
štěrk
KT 0,02217
20,00
10,00
0,0
ZU 0,00000
tráva
A6a
B20a
30
dopravní zrcadlo
asfalt
asfalt
žulová dlažba
žlab
beton
betonový sloup
3,97
4,00
5,00
6817
6819
asfalt
zámková dlažba (kontejnery na odpad)
beton
dopravní značka
asfalt
2944
0,08197
R=531,92
0,07183
R=403,54
0,04518
R=147,88
0,00935
R=522,52
6815
6733
2946
3693/1
6820
6704
4

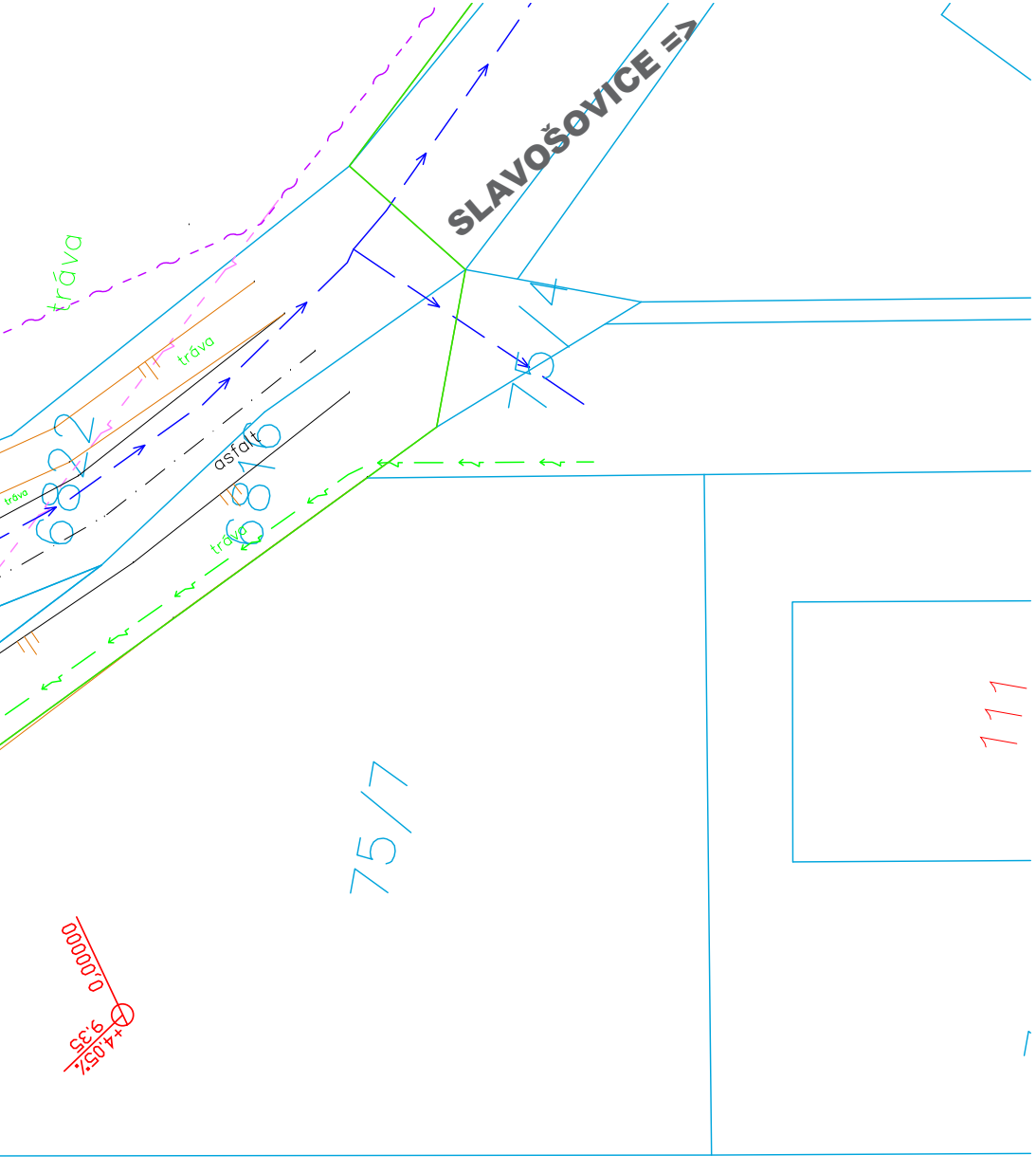
SLAVOŠOVICE =>
tráva
tráva
tráva
tráva
asfalt
682
681
75/7
111
0,0000
9,35
+4,05%

LEGENDA

━━	STARÝ STAV
🟥	NOVÝ STAV
━━	HRANICE PARCEL DLE KN
2790/50	ČÍSLA PARCEL DLE KN

LEGENDA - POVRCHY

▭	VOZOVKA - ASFALTOVÝ BETON
▨	VOZOVKA - ASFALTOVÝ BETON - OPRAVA KRYTU - NEVYŽADUJE POVOLENÍ
▭	NEZPEVNĚNÁ KRAJNICE - ASFALTOVÝ RECYKLÁT
▭	RIGOL - VELKÁ ŽULOVÁ KOSTKA
▭	BETONOVÁ DLAŽBA PRO KONTEJNERY NA TŘÍDĚNÝ ODPAD

LEGENDA - INŽENÝRSKÉ SÍTĚ NAVRŽENÉ

━━	PŘÍPOJKA ULIČNÍ VPUST DN 150 MM
● ◩ ◪	BETONOVÁ ULIČNÍ VPUST

LEGENDA - INŽENÝRSKÉ SÍTĚ STÁVAJÍCÍ

— ~ — ~ —	SDĚLOVACÍ KABELY CETIN
- - ~ - - ~ - -	SDĚLOVACÍ KABELY CETIN VZDUCH
— ↝ — ↝ —	KABELY NN
— ↝» —	KABELY VN
- - ↝ - - ↝ - -	KABELY NN VZDUCH
- - ↝» - - ↝» - -	KABELY VN VZDUCH
— ⊔⊔ —	PLYNOVOD NTL
— ⊔⊔⊔ —	PLYNOVOD STL
— ⊔⊔⊔ —	PLYNOVOD STL ÚSLAVA BIOENERGIE
━━	VODOVOD - MIMO PROVOZ
— → —	VODOVOD
— CE — (—	KANALIZACE
— ⌐ —	VEŘEJNÉ OSVĚTLENÍ
— ~ — ~ —	SDĚLOVACÍ VEDENÍ ICT
— ~ — ~ —	OPTICKÁ SÍŤ
— o—o —	PAROVOD/TEPLOVOD
— ~ —	SDĚLOVACÍ ČD TELEMATIKA

ČKAIT - 0201872

Digitálně
podepsal Ing.
Tomáš Macán
Datum: 2025.07.08
09:05:03 +02'00'

VED. PROJEKTANT	ZODP. PROJEKTANT	VYPRACOVAL	KRESLIL
ING. TOMÁŠ MACÁN	ING. TOMÁŠ MACÁN	ING. TOMÁŠ MACÁN	ING. TOMÁŠ MACÁN

MACÁN PROJEKCE DS s.r.o.
ČECHOVA 193, CHUDENICE 339 01
tel. 376315118
projekceds@projekceds.cz

KRAJ PLZEŇSKÝ
KAT.ÚZEMÍ KLATOVY
OBJEDNATEL MĚSTO KLATOVY, NÁMĚSTÍ MÍRU 62, KLATOVY 339 01

AKCE

MK PIHOVICE - PRŮTAH - OPRAVA

OBSAH

KOORDINAČNÍ SITUAČNÍ VÝKRES

FORMÁT	A4
DATUM	IV/25
ÚČEL	ZÁMĚR
ČÍS.ZAKÁZKY	01/25
MĚŘÍTKO	1 : 250
ČÍS. PŘÍLOHY	ČÍS. KOPIE
C3	

TATO DOKUMENTACE VČETNĚ VŠECH PŘÍLOH JE DUŠEVNÍM VLASTNICTVÍM FIRMY MACÁN PROJEKCE DS s.r.o.. OBJEDNATEL TÉTO DOKUMENTACE JE OPRÁVNĚN JI VYUŽÍT K ÚČELŮM VYPLÝVAJÍCÍM Z UZAVŘENÉ SMLOUVY JINÉ OSOBY JAK PRÁVNICKÉ TAK FYZICKÉ NEJSOU BEZ PŘEDCHOZÍHO VÝSLOVNÉHO SOUHLASU OBJEDNATELE OPRÁVNĚNY TUTO DOKUMENTACI ANI JEJÍ ČÁSTI VYUŽÍVAT , KOPÍROVAT NEBO ZPŘÍSTUPNIT JINÝM OSOBÁM